





## L'église Saint-Quentin

La particularité de cette église réside dans sa situation, à un kilomètre du village, ce qui la sauva des bombardements de 1944. Elle possède deux clochers de style différent : l'un, traditionnel, date du XIII<sup>e</sup> siècle et se place au milieu du chœur, tandis que l'autre, d'un style Renaissance, est appliqué contre la façade et s'apparente à une tour carrée, inachevée à cause des guerres de religion. C'est lui qui sert de porche d'entrée et il est attribué à Jean Grappin. Le transept est réalisé dans la seconde moitié du XII<sup>e</sup> siècle, tandis que le chœur est reconstruit au XIII<sup>e</sup> siècle. Deux chapelles latérales sont ensuite ajoutées et, vers 1540, la nef primitive est remplacée par un triple vaisseau.

L'église abrite un retable, constitué de neuf tableaux reliés par des éléments décoratifs, tels que des végétaux ou des arabesques. Il illustre des scènes de la passion du Christ et représente les grands personnages de l'histoire sainte. [...] Cette œuvre proviendrait de l'Abbaye de Royaumont, à moins qu'elle n'ait été exécutée sur place par des artistes itinérants, originaires des Flandres ou de Franche-Comté. Sa fragilité et son ampleur confirmeraient plutôt la seconde hypothèse.

> Source : Tigris / Flohic Editions, œuvre collective



## L'Aubette de Magny

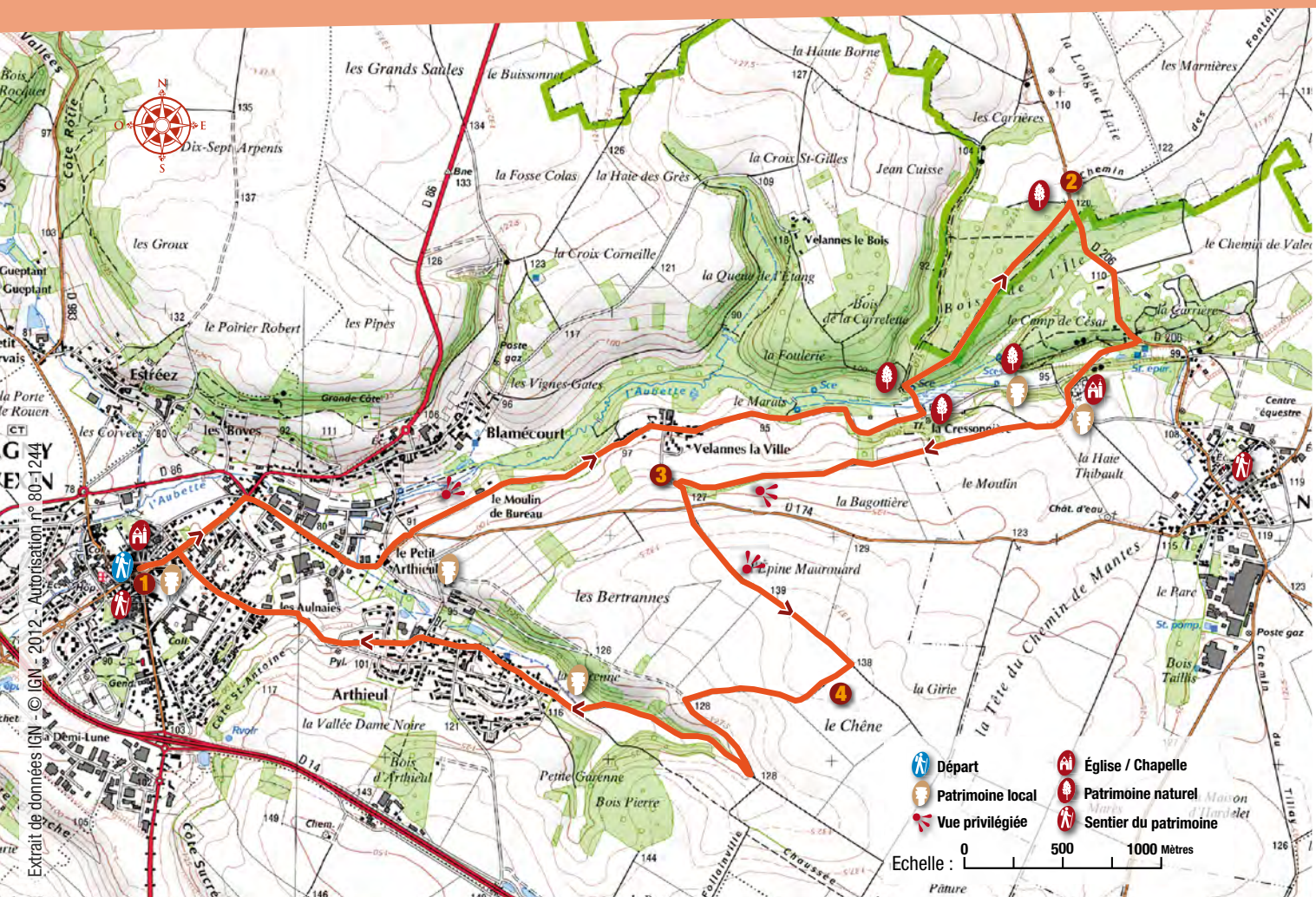
L'Aubette de Magny prend sa source au lieu-dit « les cressonnières », sur la commune de Nucourt. Après un parcours de 15 kilomètres, elle se jette dans l'Epte au domaine de Lû, dans la commune de Bray-et-Lû. Deux sources permanentes alimentent la rivière, celle de l'ancien lavoir et celle des cressonnières. C'est en effet grâce à l'eau de cette source que fût exploité le cresson. Le parcours de l'Aubette est encaissé dans le calcaire puis dans la craie et la vallée est relativement étroite. Trois principaux affluents rejoignent l'Aubette de Magny : le ru du lavoir, le ru de Genainville et enfin le ru de Chaussy dont la source se situe non loin du domaine de Villarceaux. Autrefois, l'Aubette était jalonnée de 26 lavoirs, 6 fontaines et 15 moulins. Une filature et des fabriques de bouchons animaient naguère la vallée.



## L'église de Nucourt par le bois de l'Île

- > DÉPART - ARRIVÉE : **Magny-en-Vexin**
- > PARKING : **place de la Halle**
- > LONGUEUR DE L'ITINÉRAIRE : **14 km**
- > DURÉE : **3 h 30**
- > BALISAGE : **jaune**
- > CARTE IGN : **2213 ET**






## Les activités souterraines de Nuécourt

La nature du sous-sol de Nuécourt a favorisé très tôt l'installation de fours à chaux et l'exploitation souterraine des carrières pour en extraire la pierre à bâtir. Celles-ci seront utilisées comme champignonnières dès le XIX<sup>e</sup> siècle, jusqu'au jour où, durant l'occupation allemande, des techniciens militaires aménageront ces carrières pour y finir de monter les V1 et les stocker à l'abri d'une attaque. Cela vaudra à la commune de Nuécourt d'être par trois fois bombardée durant l'été 1944 les 22 juin, 10 juillet et 12-13 août. Le village fut détruit à 80 % mais 241 bombes volantes furent anéanties. On déplora 8 morts parmi la population civile.

> Source : Jean AUBERT, *La grande histoire du Val-d'Oise*



**1** De la place de la Halle, descendre par la rue de Beauvais. Poursuivre par le GR11. Au carrefour, prendre la D 174 à droite en direction de Nuécourt. Au croisement, après Le Petit-Arthieul, bifurquer sur la route à gauche et traverser Velannes-la-Ville. Continuer le long du vallon de l'Aubette. Emprunter la route à gauche (cressonnières puis source à

droite). Monter par le chemin à droite (GR11) dans le bois de l'Île.

**2** A la sortie du bois, prendre la D 206 à droite et laisser le Camp de César à droite. Au croisement, prendre à droite le chemin empierré, puis monter à gauche vers l'église isolée de Nuécourt. La dépasser et poursuivre par le chemin en face.

**3** A la hauteur de Velannes-la-Ville, monter par la route à gauche, traverser la D 174 et continuer par le chemin de plaine.

**4** Suivre le chemin à droite, tourner à gauche, puis virer à droite en angle aigu. Emprunter la chaussée Jules-César à droite. Traverser Arthieul par la rue du Village puis

la rue Eugène-Blouin et descendre à Magny. Tourner à gauche pour retrouver la place de la Halle.

## Curiosités à voir en chemin

**Nuécourt** : église Saint-Quentin (XII<sup>e</sup> s.), sources de l'Aubette, sentier du patrimoine  
**Magny-en-Vexin** : église Notre-

Dame (XIII<sup>e</sup> - XVII<sup>e</sup> s.), chaussée Jules-César à Arthieul, anciennes cressonnières à Velannes-le-Bois, sentier du patrimoine