



La forêt vue d'un autre œil !

L'Agence des espaces verts de la Région Île-de-France lance sa première application mobile

« Pan, Parcours Appli' Nature »

Pantin, le 19 mai 2015 - La forêt connectée. Un terme qui peut paraître contraire à l'idée que nous nous faisons de la nature. Et pourtant. En lançant sa première application mobile, l'Agence des espaces verts (AEV), qui aménage et ouvre au public une trentaine de massifs forestiers pour le compte de la Région, modernise et personnalise l'accueil du public tout en gardant des forêts plus que nature ! Entièrement gratuite et disponible dès aujourd'hui sur [Google Play](#) et [Appstore](#), l'application « Pan, Parcours Appli' Nature » est un véritable guide numérique personnalisé. Elle permet aux utilisateurs de se repérer mais surtout de découvrir les richesses naturelles et historiques de nos forêts. Témoins et vestiges du passé, elles sont en effet des lieux d'exception, des concentrés d'histoire, de paysages et d'écosystèmes dont nous ne soupçonnons pas toujours l'existence !



« La mission de l'Agence des espaces verts, c'est d'être à l'écoute des lieux que nous gérons en Île-de-France, mais aussi du public accueilli sur ces sites. Avec Pan, j'ai souhaité que soient mises à la disposition des promeneurs, des informations personnalisées et insolites, qui leur permettront de mieux appréhender et de connaître les espaces naturels qui les entourent. », explique **Olivier Thomas, Président de l'AEV** et à l'initiative de ce projet.

Novices ou habitués, les promeneurs sont ainsi informés en temps réel - grâce à une vibration de leur smartphone - des points d'intérêt rencontrés au cours de leur balade. Ces points remarquables, de nature écologique ou historique et ayant fait l'objet d'un inventaire minutieux par les agents de l'AEV, les invitent à (re)découvrir la forêt sous un autre angle, à éveiller leur curiosité. Et parce que rien ne vaut le partage d'expérience, l'application mobile Pan est aussi un outil collaboratif où l'utilisateur a la possibilité de commenter

chaque parcours et de les partager *via* les réseaux sociaux.

Pan. Comment ça marche ?

L'élément central de consultation, d'information et de guidage est une **carte interactive de l'Île-de-France**, qui présente l'ensemble des parcours proposés en forêt. Pan propose une autre lecture des

ballades qui permet à l'utilisateur, grâce à une recherche par filtres (lieu, durée et public : cyclistes, piétons, personnes à mobilité réduite, etc.), de trouver celle qui répond à ses envies.

Et pour pouvoir profiter de sa balade sans connexion internet, le téléchargement des parcours (tracé, guidage et informations liées aux points d'intérêt du parcours) est possible.

En promenade, la géolocalisation permanente permet au promeneur d'être alerté en temps réel par une simple vibration de son smartphone lors de son passage à proximité d'un point d'intérêt du parcours. Il peut ainsi selon son envie, consulter l'application et découvrir les informations correspondantes. Au programme : histoires, arbres remarquables, paysages insolites...

La cartographie proposée confère par ailleurs à cette application **une véritable fonction de guide numérique permettant aux promeneurs de se repérer facilement en forêt.**

Question formats, l'Agence des espaces verts propose des contenus « texte » ainsi que des photos. A moyen terme, l'application mobile sera enrichie de vidéos, de diaporamas et d'un système vocal pour accompagner la balade.

Les + de Pan

En complément, Pan dispose de **divers outils pratiques** comme **l'alerte SOS** en cas d'accident, la **météo en Île-de-France**, les **actualités et les événements de l'AEV**, comme le **programme à un mois des animations nature, gratuites** et organisées chaque week-end de mars à décembre.

Et parce que chaque usager participe à la vie des forêts, l'application Pan permet aux promeneurs de signaler un incident rencontré sur leur parcours. Arbre en travers d'un chemin, dépôts sauvages de déchets... une photo accompagnée d'une courte description suffit pour alerter les services de l'Agence des espaces verts.

« Les nouvelles technologies sont aujourd'hui, sans être une fin en soi, un moyen d'informer et de guider les usagers sans artificialiser les lieux qu'ils sillonnent. J'ai ainsi souhaité mettre à disposition de tous les Franciliens ce nouvel outil. Pan a aujourd'hui la double mission de les surprendre au cours de leurs balades, au travers d'histoires et de richesses naturelles méconnues, mais aussi de les rendre respectueux du milieu dans lequel ils évoluent, grâce à l'enrichissement de leurs connaissances. Les fonctions interactives de cette application mobile permettent par ailleurs d'impliquer les visiteurs dans leur promenade et de partager avec les autres utilisateurs. », **conclut Olivier Thomas, Président de l'Agence des espaces verts de la Région Île-de-France.**

Pour plus d'informations, consultez le dossier de presse en ligne : <http://www.aev-iledefrance.fr/component/phocadownload/category/?download=1445:2015-05-dp-l-aev-lance-l-appli-mobile-pan>

Pan, un clin d'œil à la mythologie grecque !

Avec cette appli' nature, l'Agence des espaces verts fait référence à **Pan**, divinité de la Nature, souvent représentée comme une créature chimérique, mi-homme mi-bouc. Dieu protecteur de la nature, ami des bergers et de leurs troupeaux, cet éminent flûtiste sillonnait les bois et forêts en compagnie des satyres et autres nymphes...

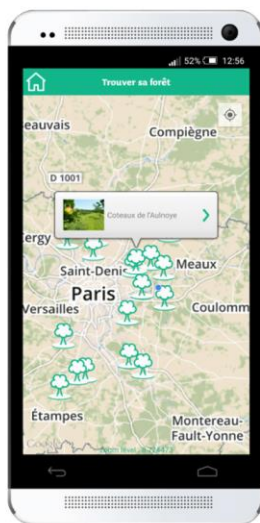
Le saviez-vous ?

Mystérieuses, légendaires, ancestrales, les forêts fascinent. En Île-de-France, elles représentent **25%** du territoire ! Poumon vert de la région, elles participent aujourd'hui à l'amélioration du cadre de vie des Franciliens. Propriétaire et aménageur de 10 362 hectares de forêts en Île-de-France pour le compte de la Région, l'Agence des espaces verts (AEV) a pour vocation de les protéger mais aussi de développer, de moderniser et de personnaliser l'accueil du public en forêt.

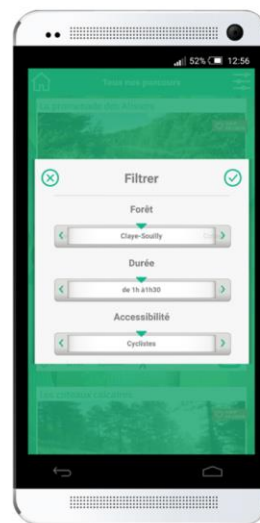
Les fonctions clés de l'appli' en images



Page d'accueil



Deux modes d'accès aux parcours : carte et liste



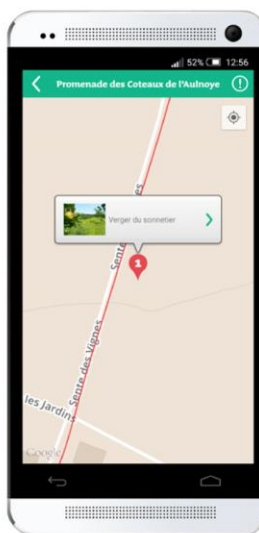
Recherche par critère



Détail du parcours retenu



Infos pratiques



Alerte sur un point d'intérêt du parcours



Description du point d'intérêt du parcours

L'AEV protège et aménage les espaces naturels d'Île-de-France. Outil de la Région, l'Agence des espaces verts est un établissement public qui imagine et organise le territoire pour que, demain, chaque Francilien vive dans un meilleur environnement. Tous les jours, les agents de l'AEV gèrent les forêts et les sites écologiques pour en

préserver toute la richesse et protègent les zones agricoles périurbaines. Et parce que sauvegarder les espaces naturels, c'est l'affaire de tous, l'AEV mène des actions de sensibilisation auprès de ses partenaires et des citoyens. Pour en savoir plus : www.aev-iledefrance.fr

Contacts Presse :

Rumeur Publique

Claire Ciangura - claire@rumeurpublique.fr – 01 55 74 52 12

Audrey Noël - audrey@rumeurpublique.fr – 01 55 74 52 03

AEV

Anne Bentaïeb, chargée de communication - abentaieb@aev-iledefrance.fr – 01 83 65 38 13